





## FERNWANDERWEGE

- |  |  |        |
|--|--|--------|
|  | Nr. 22 Klingenberg - Paradeismühle               | 5 KM   |
|  | Klingenberg - Großheubach                        | 15 KM  |
|  | Nr. 23 Klingenberg - Röllbach                    | 7 KM   |
|  | Klingenberg - Freudenberg                        | 13 KM  |
|  | Nr. 24 Klingenberg - Schmachtenberg              | 7 KM   |
|  | Klingenberg - Reistenhausen                      | 15 KM  |
|  | Nr. 25 Klingenberg - Streit                      | 7 KM   |
|  | Klingenberg - Rohrbrunn - Schlichtern            | 140 KM |
|  | Maintalhöhen Ringweg ab Ruine Clingenburg        |        |
|  | <u>Odenwald</u><br>Nr. 32 Klingenberg - Keilberg | 42 KM  |
|  | Karlstadt - Klingenberg - Hanau                  |        |



# Tips für Radfahrer



## und Wanderer

### RADWANDERTIPS ENTLANG DES MAINTALES

Der Maintal-Radwanderweg beginnt in Kahl und führt über Aschaffenburg (Schloß Johannisburg, Pompejanum, Stiftskirche, Park Schönbusch, Automuseum), die Rotweinstadt Klingenberg (Burgruine Clingenburg, Rosengarten, Weinbau- und Heimatmuseum, Teddybärmuseum, Hist. Altstadt, Freizeitbad mit Großwasserrutsche), Großheubach (Wallfahrtskirche Engelberg mit Ausflugsraststätte), Miltenberg (Hist. Marktplatz mit Schnatterloch", älteste Fürstenherberge Hotel Riesen, Burg Mildenburg, Fußgängerzone), Stadtprozelten (Ruine Henneburg), Wertheim (Altstadt mit hist. Museum, Glasmuseum), Marktheidenfeld (Schulmuseum, schöne Fachwerkbauten in der Altstadt), zur Drei-Flüsse-Stadt Gemünden (Unterfränkisches Verkehrsmuseum, Ruine Scherenburg).



## DER FRÄNKISCHE ROTWEINWANDERWEG


Der fränkische Rotweinwanderweg am Bayerischen Untermain beginnt in Großwallstadt und endet in Bürgstadt. Er bietet dem Wanderer ausgewählt schöne Wegstrecken durch Rebanlagen, auf Wiesenpfaden sowie Feld- und Waldwegen. Die Benutzung von verkehrsreichen Straßen ist weitgehend vermieden. Dafür berührt die Route überall die örtlichen Rebanbauggebiete und bietet Informationsmöglichkeit über Weinbau und Rebkultur. Der Rotweinwanderweg führt durch die Orte Großwallstadt, Obernburg, Elsenfeld, Rück, Erlenbach, Klingenberg, Großheubach, Miltenberg und endet in Bürgstadt. Die Gesamtstrecke ist ca. 55 KM lang. Sie kann in beliebig vielen Etappen bewältigt werden.




Neben dem Rotweinwanderweg bietet der Main-Spessart-Odenwaldkreis noch eine Vielzahl von Wandermöglichkeiten

## RUNDWANDERWEGE

Ausgangspunkt ist der Parkplatz am Winzerfestplatz

 Bahnhof - Trennfurt - Heukopf - Weinberg 8 KM  
Einsiedel - Schützenhaus - Schwimmbad  
(leichte Steigung)

 Bahnhof - Trennfurt - Heukopf - Schutzhütte 12 KM  
Grenzweg - Muttergottesbild - Schützenhaus  
Kapelle - Schwimmbad (leichte Steigung)



Stadt - Schlucht - Bergwerk - Schützenhaus - 4 KM  
Burg - über Treppe zur Stadt zurück (leichte Steigung)



Stadt - Burg - Sonnenweg - Röllfeld - Eisweiher - 8 KM  
Paradeismühle - Aussichtsturm zurück nach Klingenberg



Schlucht - Altenbrunn - Armersünderweg - 7 KM  
Galgen - Pavillon - Hohberg - Klingenberg  
(leichte Steigungen)

Ausgangspunkt ist der Parkplatz am Jugendwanderheim



Rund um den Hainberg (leichte Steigungen) 4 KM



Hainberg - Dreimärker - Steig (leichte Steigungen) 6 KM

Ausgangspunkt ist der Parkplatz am Eisweiher



Weidenbusch - Grabenweg (fast eben) 3,5 KM



Rund um den Rossberg mit Maintalblick  
(leichte Steigungen) 6 KM



Linsenrainsteinbruch - Kugelbuche - 5 KM  
Paradeismühle (leichte Steigungen)

